








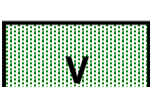









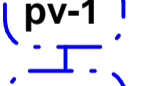
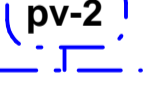








RAUTJÄRVI

SIMPELE - ÄNKILÄN OSAYLEISKAAVA

| | |
|---|---|
|  | Pientalovaltainen asuntoalue |
|  | Kerrostalovaltainen asuntoalue |
|  | Loma-asuntojen alue |
|  | Julkisten palvelujen ja hallinnon alue |
|  | Yksityisten palvelujen ja hallinnon alue |
|  | Kirkkojen ja muiden seurakunnallisten rakennusten korttelialue |
|  | Teollisuus- ja varastoalue |
|  | Ympäristöhäiriötä aiheuttamattoman teollisuuden alue |
|  | Teollisuus- ja varastoalue, joka sijaitsee pohjavesialueella. <small>Alueella tulee ottaa huomioon pohjavesialueille annetut määräykset.</small> |
|  | Virkistysalue |
|  | Urheilu- ja virkistyspalvelujen alue |
|  | Rautatieliikenteen alue |
|  | Vesiliikenteen alue |
|  | Yhdyskuntateknisen huollon alue |
|  | Hautausmaa-alue |
|  | Maa- ja metsätalousvaltainen alue |
|  | Maa- ja metsätalousvaltainen alue, ulkoilun ohjaamistarvetta tai ympäristöarvoja |
|  | Vesialue |
|  | Vedenhankinnalle tärkeä pohjavesialue (I lk) |
|  | Vedenhankintaan soveltuva pohjavesialue (II lk) <small>Pohjavesialueilla (PV-1 ja PV-2) on kielletty sellainen rakentaminen ja muut toimenpiteet , joista voisi aiheutua vesilain 1. luvun 18 § ja ympäristönsuojelulain 1. luvun 7 § ja 8 § tarkoitettuja seurauksia.</small> |
|  | Arvokas rakennus |
|  | Valtatie |
|  | Yhdystie |
|  | Kokoojakatu |
|  | Rautatie |
|  | Ulkoilureitti |
|  | Osayleiskaava-alueen raja |